

Les CHIFFRES CLÉS du Réseau d'Observation du Littoral de Normandie et des Hauts-de-France

Représentation du ROL

- Agence Hauts de France 2020-2040 : 4 Ateliers prospectifs «Construisons ensemble le futur de notre littoral»
- Visite de sites du GIP Littoral Aquitain avec Caen La Mer dans le cadre de «Notre Littoral Pour Demain»
- Intervention Table Ronde #GénérationOcéan à La Cité de la Mer à Cherbourg
- ANBDD : Parcours formatif «adaptation au changement climatique» - Fécamp Caux
- Webinaire ICO/CDL «Observatoires du Littoral : de leur création à leur pérennisation»

11

Sollicitations extérieures

Participation aux projets de recherche ou de territoire

- Parlement de la Mer : Assemblée plénière
- Syndicat Mixte Littoral 76 : Stratégie Littoral 76 - Comité de Pilotage n°2
- DREAL Hauts-de-France : Démarche Résilience Littorale - présentation du projet aux élus de la Somme
- Collectif GREC Hauts-de-France : 3 groupes de travail - «Missions du GREC», «Gouvernance et conditions de coopération» et «Réunion de synthèse»
- CC Cœur de Nacre : Démarche Notre Littoral Pour Demain - Phase 2

Participation aux observatoires

- RNOTC : Journées Scientifiques du Trait de Côte - Intervention ROL «Les démarches collaboratives de collecte de données en Normandie Hauts-de-France et la contribution à la mise à jour de l'indicateur national d'érosion côtière»

Reportage TF1

(JT 20h du 30/05/2024)

«Normandie : 80 ans après, ces sites historiques du Débarquement menacés par l'érosion»

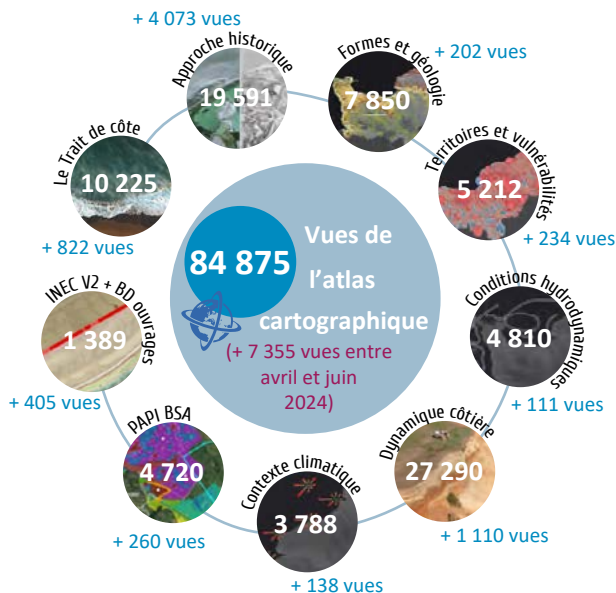
1 Média

1

Évènement

Comité d'Orientation Scientifique et Technique

05 juin 2024 en visio-conférence
15 participants



1

Nouveau partenaire

Institution Intercommunale des Wateringues

153 nouveaux abonnés

14

Posts LinkedIn 425 visites du profil ROL

7730

posts vus ou intégrés dans le fil d'actualité des utilisateurs

Avril - Juin 2024

4
Newsletters

1 Suivi tempête
Pierrick
(09/04/2024)

1 formation initiation données LIDAR
12 participants le 04/06/2024 à Boulogne-sur-Mer (62)

Conservatoire du Littoral Normandie
(données Atlas, outils, cartographies dans le cadre d'un stage sur le plan de gestion Chausey)

Ouest France
(cartographies zones basses GIEC Presqu'île de Caen)

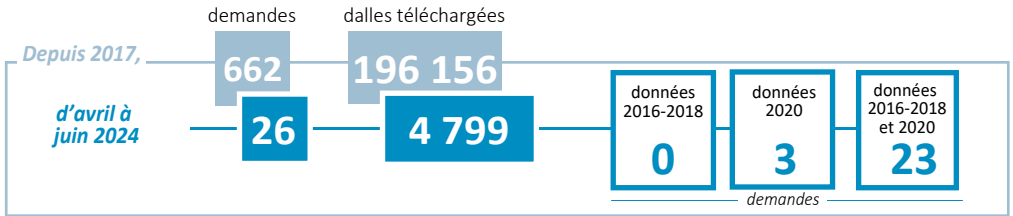
Génération Océan (Cité de la Mer Cherbourg)
(cartographie zones basses GIEC Val de Saire)

Région Normandie service Patrimoine
(cartographies érosion IEC et zones basses GIEC Plages du débarquement - candidature UNESCO)

Région Normandie service Environnement
(cartographie érosion IEC commune de Fécamp - cap Fagnet)

5 Sollicitations diffusion données et outils

Stratégie de suivi



Laboratoires de recherche et universités

- Laboratoire M2C Université de Rouen (1)
- Université de Caen (1)
- CREC - Université de Caen (1)
- CNAM/Intechmer (1)

Associations

- Conservatoire Botanique National de Bailleul (CBNBL) (1)
- Agence d'Urbanisme Le Havre Estuaire de la Seine (AURH) (1)

Bureaux d'études

- ISL Ingénierie (1)

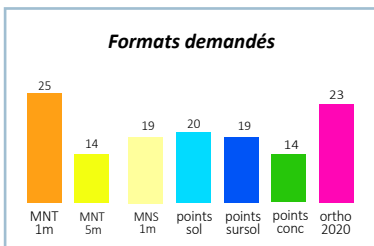
26 Fournitures données LIDAR et orthophotoplans
Stratégie de suivi

Etablissements publics

- Agence de l'eau Seine-Normandie (11)
- CEREMA (2)
- Conservatoire du littoral Délégation Manche Mer du Nord (1)
- Eden62 (1)
- Institution Intercommunale des Wateringues (1)

Collectivités

- Communauté d'Agglomération du Mont Saint-Michel Normandie (2)
- Communauté de Communes de la Côte d'Albâtre (1)



Notre Portfolio N°11 de Juin 2024 édition spéciale Plages du Débarquement est disponible sur le portail du ROL !