

Les CHIFFRES CLÉS du Réseau d'Observation du Littoral de Normandie et des Hauts-de-France

Représentation du ROL

- Surfrider : projet risques côtiers - exposition photographique
- Conseil départemental 14 : mutualiser les services du ROL pour la Commission de la Transition Environnementale
- DREAL Hauts-de-France : présentation ROL pôle Nature et pôle prévision des crues
- Région Hauts-de-France : étude prospective sur le littoral Hauts-de-France

7

Sollicitations extérieures

Participation aux projets de recherche ou de territoire

- Littoraux normands 2027 : bilan et perspectives
- RNOTC : webinar technique stratégies Lidar
- GT Tempêtes Submersions Historiques : Types de données

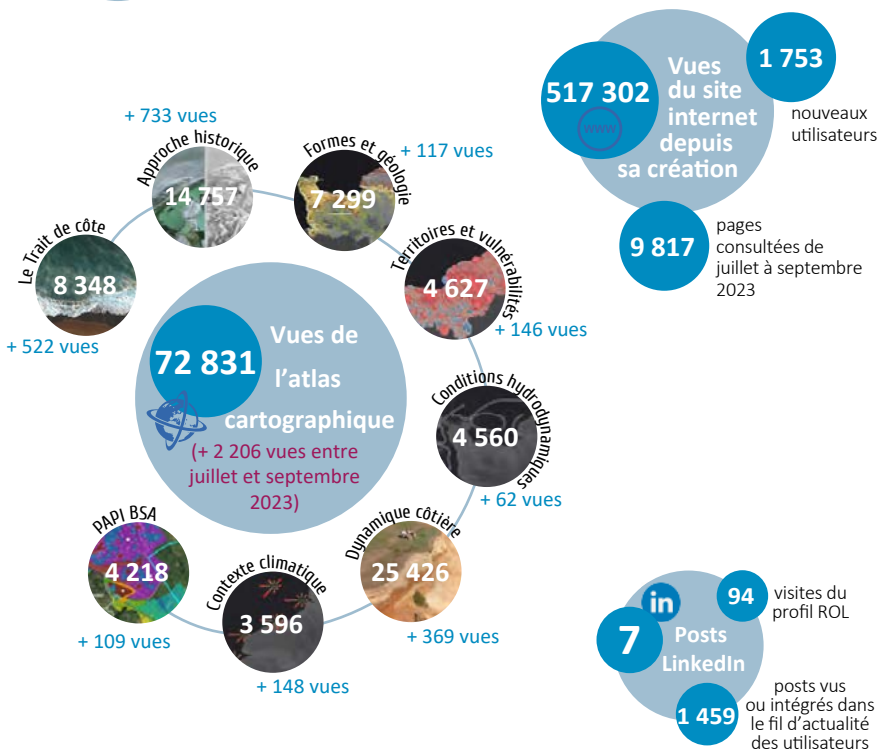
1

Média

Reportage France 3 Normandie

(JT 19/20 du 05/07/2023)

«Quelles solutions pour lutter contre l'érosion ?»



1 Session de formation

M2 GAED
Université de Caen
le 21 septembre
UE Gestion des littoraux

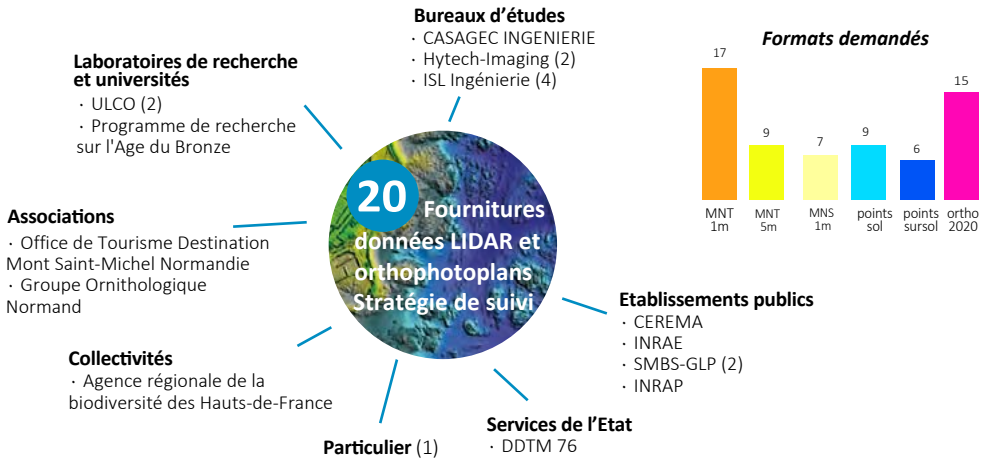
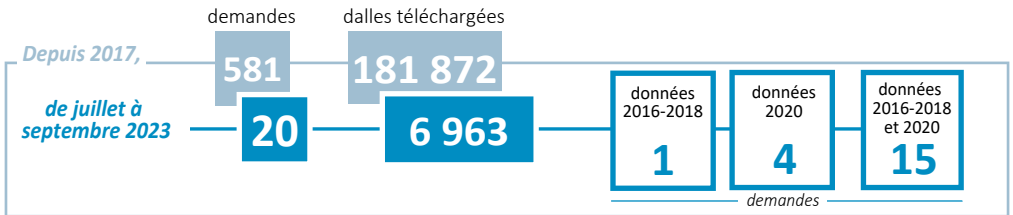
2 Sollicitations diffusion données et outils

France 3 Normandie
(Données sur Blainville-sur-Mer et la CC Coutances Mer et Bocage)

Parc naturel marin des estuaires picards et de la mer d'Opale
(Cartes de comparaison ortho 1947 et 2020 sur la pointe aux Oies)

Région Hauts-de-France
(Modélisation de niveaux d'eau statiques sur Boulogne-sur-Mer)

Stratégie de suivi



Les inscriptions sont ouvertes !
Le prochain séminaire du ROL aura lieu le 24 novembre prochain